

# XLVI BIDASOA ITZULIA - VUELTA AL BIDASOA

Antolatzaile: BIDASOA ITZULIA ELKARTEA - SDAD. VUELTA AL BIDASOA

**2gn etapa- 2ª etapa - 2ème etape**

Data / Fecha / Date:

10/05/2018

Irteera / Salida / Départ:

14:30





Kontrola i. / C. Control / Délai:

12%



**HENDAIA (Gaztelu Zahar) - HONDARRIBIA (Harresilanda)**

**119,4 Km.**

Sinadura / Firma / Signature: Gaztelu Zahar (13:35 >>> 14:10)

IBILBIDEA / RECORRIDO / PARCOURS	Carretera	Altitud	Km.	Faltan km.	Horarios previstos		
					38 km/h.	39 km/h.	40 km/h.
<b>HENDAIA - Gaztelu Zahar (Neutral.)</b>	Urbana				<b>14:20</b>	<b>14:20</b>	<b>14:20</b>
Boulevard Général de Gaulle	Urbana						
Puente de Santiago	Urbana						
FICOBA	Urbana						
Incorporación a GI-636	Urbana						
Rotonda Osinbiribil - Seguir por GI-636 (Dirección Francia)	GI-636						
Semáforo GI-636	GI-636						
<b>Zaisa (Altura Hotel ETH) (Irteera-Salida-Départ)</b>	<b>GI-636</b>	<b>5</b>	<b>0,0</b>	<b>119,4</b>	<b>14:30</b>	<b>14:30</b>	<b>14:30</b>
Rotonda Surtidor "Puntxas"	N-121-A	20	0,3	119,1	14:30	14:30	14:30
Paso aéreo sobre Endarlatza	N-121-A	33	5,8	113,6	14:39	14:38	14:38
<b>Variante de Bera (200 mts tras salida túnel) T.H.</b>	<b>N-121-A</b>	<b>50</b>	<b>10,5</b>	<b>108,9</b>	<b>14:46</b>	<b>14:46</b>	<b>14:45</b>
Túnel Amixelaieta	N-121-A	65	13,2	106,2	14:50	14:50	14:49
Indicador "Salida Igantzi"	N-121-A	90	16,5	102,9	14:56	14:55	14:54
Túnel Basataundi (446 mts.)	N-121-A	85	17,4	102,0	14:57	14:56	14:56
Túnel Larrakaitz (410 mts.)	N-121-A	95	20,0	99,4	15:01	15:00	15:00
Túnel Arrigaztelu (240 mts.)	N-121-A	130	21,8	97,6	15:04	15:03	15:02
Túnel de Sunbilla (530 mts.)	N-121-A	130	23,8	95,6	15:07	15:06	15:05
Variante de Sunbilla	N-121-A	118	24,5	94,9	15:08	15:07	15:06
NARBARTE (Gasolinera variante)	N-121-A	148	30,7	88,7	15:18	15:17	15:16
Salida (Mugaire / Elizondo) Seguir recto	N-121-A	166	32,9	86,5	15:22	15:20	15:19
Salida dirección Berroeta	NA-1210	296	37,0	82,4	15:28	15:26	15:25
Aniz	NA-2540	380	40,2	79,2	15:33	15:31	15:30
<b>Alto de Ziga M.S. 3ª</b> 	<b>NA-2540</b>	<b>394</b>	<b>42,1</b>	<b>77,3</b>	<b>15:36</b>	<b>15:34</b>	<b>15:33</b>
Mirador de Baztán	NA-2540	350	43,2	76,2	15:38	15:36	15:34
<b>IRURITA - Casco (Izquierda direcc. Mugaire)</b> 	<b>N-121-B</b>	<b>216</b>	<b>47,1</b>	<b>72,3</b>	<b>15:44</b>	<b>15:42</b>	<b>15:40</b>
ARRAIOZ (Variante) "JAUREGIZARREA"	N-121-B	171	49,4	70,0	15:48	15:45	15:44
MUGAIRE (Panel indicador direcciones)	N-121-B	147	53,0	66,4	15:53	15:51	15:49
MUGAIRE (Acceso a N-121-A) - Seguir dirección Irún	N-121-A	166	53,6	65,8	15:54	15:52	15:50
NARBARTE (Gasolinera variante)	N-121-A	148	55,6	63,8	15:58	15:55	15:53
Variante de Sunbilla	N-121-A	118	61,9	57,5	16:08	16:04	16:02
Indicador "Salida Igantzi"	N-121-A	90	69,7	49,7	16:20	16:16	16:14
BERA - Variante (Entrada túnel)	N-121-A	50	76,2	43,2	16:30	16:26	16:24
Paso aéreo sobre Endarlatza	N-121-A	50	80,6	38,8	16:37	16:33	16:30
<b>BEHOBIA (Semáforo) T.H.</b>	<b>GI-636</b>	<b>3</b>	<b>88,3</b>	<b>31,1</b>	<b>16:49</b>	<b>16:45</b>	<b>16:42</b>
Rotonda Osinbiribil - Seguir por GI-636	GI-636	3	89,0	30,4	16:50	16:46	16:43
Cruce Rotonda Mendelu (Recto)	GI-636	10	90,7	28,7	16:53	16:49	16:46
Rotonda Hospital - Seguir recto	GI-636	10	92,4	27,0	16:56	16:51	16:48
Cruce entrada al Real Club de Golf S.S. (Recto)	GI-636	10	94,0	25,4	16:58	16:54	16:51
Rotonda Alto de Gaintxurizketa (Dirección Lezo)	GI-2638	90	96,5	22,9	17:02	16:57	16:54
LEZO - Cruce derecha dirección Pasai Donibane	GI-3440	25	100,5	18,9	17:09	17:04	17:00
<b>Cruce inicio Alto de Jaizkibel</b> 	<b>GI-3440</b>	<b>15</b>	<b>101,8</b>	<b>17,6</b>	<b>17:11</b>	<b>17:06</b>	<b>17:02</b>
Merendero	GI-3440	245	105,2	14,2	17:16	17:11	17:07
<b>Alto de Jaizkibel M.S. 1ª</b> 	<b>GI-3440</b>	<b>455</b>	<b>109,9</b>	<b>9,5</b>	<b>17:24</b>	<b>17:18</b>	<b>17:14</b>
Cruce Parador	GI-3440	400	110,7	8,7	17:25	17:19	17:16
Ermita de Guadalupe	GI-3440	193	114,8	4,6	17:31	17:26	17:22
HONDARRIBIA-Rotonda Labreder (Giro dcha)	GI-3361	35	118,3	1,1	17:37	17:31	17:27
Rotonda TXIPLAU (seguir recto)	GI-3361	22	118,7	0,7	17:37	17:32	17:28
Rotonda Santa Engratzia	Urbana	10	119,0	0,4	17:38	17:32	17:28
Rotonda Santa Engratzia (izda direccion Harresilanda)	Urbana	5	119,1	0,3	17:38	17:32	17:28
<b>HONDARRIBIA (Harresilanda) HELMUGA-META-ARRIVÉE</b>	<b>Urbana</b>	<b>10</b>	<b>119,4</b>	<b>0,0</b>	<b>17:39</b>	<b>17:33</b>	<b>17:29</b>

 Mendiko saria / Montaña / Meilleur grimpeur  
Anoi / Avituallamiento / Ravitaillement

 T. H. Tarteko helmuga / Meta volante / Point chaud  
 Anoi bukaera / Fin avituall. / Fin ravitaill.