

# XLVI BIDASOA ITZULIA - VUELTA AL BIDASOA

Antolatzaile: BIDASOA ITZULIA ELKARTEA - SDAD. VUELTA AL BIDASOA

## 1n etapa - 1ª etapa - 1ère étape

Data / Fecha / Date: 09/05/2018





Irteera / Salida / Départ: 14:30

Kontrola i. / C. Control / Délai: 10%


**IRUN (Plaza Urdanibia) - IrriSarri Land (IGANTZI)**

**104,2 kms.**

Sinadura / Firma / Signature: Plaza Urdanibia (13:35 >>> 14:10)

IBILBIDEA / RECORRIDO / PARCOURS	Carretera	Altitud	Km.	Faltan km.	Horarios previstos		
					38 kms/h.	40 kms/h.	42 kms/h.
<b>IRUN - Plaza Urdanibia (Neutral.)</b>	Urbana				<b>14:20</b>	<b>14:20</b>	<b>14:20</b>
<b>IRUN - Avda. Navarra</b>	Urbana						
Rotonda Osinbiribil	Urbana						
Behobia (Tiendas)	Urbana						
<b>Zaisa (Altura Hotel ETH) (Irteera-Salida-Départ)</b>	<b>Urbana</b>	<b>6</b>	<b>0,0</b>	<b>104,2</b>	<b>14:30</b>	<b>14:30</b>	<b>14:30</b>
Túnel Lamiarri 490 mts.	N-121-A	30	3,2	101,0	14:35	14:34	14:34
Túnel Intxaurreta (170 mts.)	N-121-A	30	4,2	100,0	14:36	14:36	14:36
Endarlatsa (Límite Nafarroa)	N-121-A	33	6,2	98,0	14:39	14:39	14:38
BERA (Cruce tras el túnel)	N-121-A	50	10,6	93,6	14:46	14:45	14:45
Salida Lesaka (Seguir N-121-A)	N-121-A	55	13,0	91,2	14:50	14:49	14:48
SUNBILLA (Variante)	N-121-A	118	24,8	79,4	15:09	15:07	15:05
Salida Doneztebe (Seguir N-121-A)	N-121-A	145	27,8	76,4	15:14	15:11	15:09
Salida Narbarte - Legasa	N-121-A	210	29,9	74,3	15:17	15:14	15:12
Cruce Izqda. Dirección Narbarte	NA-1210	200	30,2	74,0	15:17	15:15	15:13
NARBARTE (CL San Andrés)	NA-1210	150	31,2	73,0	15:19	15:16	15:14
ORONÓZ - MUGAIRE (Cruce dirección Elizondo)	NA-8303	151	32,8	71,4	15:21	15:19	15:17
Incorporación a N-121-B	N-121-B	166	34,7	69,5	15:24	15:22	15:19
Rotonda Arraioz (Hacia NA-8307)	NA-8307	178	36,6	67,6	15:27	15:24	15:22
Rotonda salida Arraioz - Irurita (Izqda. hacia Irurita)	NA-8307	178	37,6	66,6	15:29	15:26	15:23
IRURITA	NA-8307	215	39,3	64,9	15:32	15:28	15:26
<b>ELIZONDO (Plaza Fueros) T.H.</b>	<b>NA-8307</b>	<b>202</b>	<b>42,4</b>	<b>61,8</b>	<b>15:37</b>	<b>15:33</b>	<b>15:30</b>
<b>Rotonda acceso a N-121-B (Dirección Iruña)</b> 	<b>N-121-B</b>	<b>210</b>	<b>43,3</b>	<b>60,9</b>	<b>15:38</b>	<b>15:34</b>	<b>15:32</b>
Rotonda Arraioz (Seguir por N-121-B)	N-121-B	178	48,5	55,7	15:46	15:42	15:39
Incorporación a N-121-A (Dir. Iruña)	N-121-A	174	53,5	50,7	15:54	15:50	15:46
N-121-A (Salida Berroeta)	NA-1210	296	57,3	46,9	16:00	15:55	15:52
Cruce Izqda. Dirección Aniz	NA-2540	332	57,9	46,3	16:01	15:56	15:52
ANIZ	NA-2540	380	60,4	43,8	16:05	16:00	15:56
<b>Alto de Ziga 3ª</b> 	<b>NA-2540</b>	<b>394</b>	<b>62,5</b>	<b>41,7</b>	<b>16:08</b>	<b>16:03</b>	<b>15:59</b>
Mirador del Baztán	NA-2540	345	63,3	40,9	16:10	16:04	16:00
IRURITA (Cruce dcha. dirección Elizondo)	NA-8307	215	67,4	36,8	16:16	16:11	16:06
<b>ELIZONDO (Plaza Fueros) T.H.</b>	<b>NA-8307</b>	<b>202</b>	<b>70,5</b>	<b>33,7</b>	<b>16:21</b>	<b>16:15</b>	<b>16:10</b>
Rotonda acceso a N-121-B (Dirección Iruña)	N-121-B	210	71,4	32,8	16:22	16:17	16:12
Rotonda Arraioz (Seguir por N-121-B)	N-121-B	178	76,6	27,6	16:31	16:24	16:19
<b>Incorporación a N-121-A (Dir. Irún)</b> 	<b>N-121-A</b>	<b>166</b>	<b>81,4</b>	<b>22,8</b>	<b>16:38</b>	<b>16:32</b>	<b>16:26</b>
SUNBILLA (Variante)	N-121-A	118	89,6	14,6	16:51	16:44	16:38
Salida hacia Berrizaun <b>¡¡ Ojo, estrechamiento !!</b>	NA-4020	73	97,5	6,7	17:04	16:56	16:49
Berrizaun auzoa	NA-4020	75	98,1	6,1	17:05	16:57	16:50
Rotonda (Dirección Arantzeta)	NA-4020	181	99,7	4,5	17:07	16:59	16:52
Cruce Cantera (Dirección Arantzeta)	NA-4020	137	101,1	3,1	17:10	17:01	16:54
Cruce San Juan Xar (Izqda. dirección IrriSarri Land)	NA-4020	137	102,3	1,9	17:11	17:03	16:56
Cruce IrriSarri Land	Local	225	103,3	0,9	17:13	17:04	16:57
<b>IrriSarri Land (Helmuga-Meta-Arrivée) 3ª</b> 	<b>Local</b>	<b>309</b>	<b>104,2</b>	<b>0,0</b>	<b>17:14</b>	<b>17:06</b>	<b>16:59</b>

 Mendiko saria / Montaña / Meilleur grimpeur

 T. H. Tarteko helmuga / Meta volante / Point chaud

 Anoi / Avituallamiento / Ravitaillement

 Anoi bukaera / Fin avituallamiento / Fin ravitaillement