

# XLVI BIDASOA ITZULIA-VUELTA AL BIDASOA

Antolatzaile: BIDASOA ITZULIA ELKARTEA - SDAD. VUELTA AL BIDASOA

**3 gn etapa - 3º etapa - 3 ème étape**

Data / Fecha / Date: 11/05/2018






Irteera / Salida / Départ: 14:30

Kontrola i. / C. Control / Délai: 12%

**ORIO (Herriko Plaza) - ORIO (Arrantzale kalea)**

**131,2 kms.**

Sinadura / Firma / Signature: Herriko Plaza (13:40 >>> 14:15)

|  |                |            |              |              | Horarios previstos |              |              |
|--|----------------|------------|--------------|--------------|--------------------|--------------|--------------|
| IBILBIDEA / RECORRIDO / PARCOURS   | Carretera      | Altitud    | Km.          | Faltan km.   | 38 km/h.           | 39 km/h.     | 40 km/h.     |
| <b>ORIO (Herriko Plaza)</b> Neutrali.  | Urbano         |            |              |              | <b>14:25</b>       | <b>14:25</b> | <b>14:25</b> |
| <b>ORIO (Puente)</b> Irteera - Salida - Départ   | <b>N-634</b>   | <b>5</b>   | <b>0,0</b>   | <b>131,2</b> | <b>14:30</b>       | <b>14:30</b> | <b>14:30</b> |
| Alto de Zudugarai  | N-634          | 90         | 1,9          | 129,3        | 14:33              | 14:32        | 14:32        |
| ZARAUTZ (Oficina de turismo)   | N-634          | 11         | 5,6          | 125,6        | 14:38              | 14:38        | 14:38        |
| GETARIA  | N-634          | 29         | 9,5          | 121,7        | 14:45              | 14:44        | 14:44        |
| ZUMAIA (Rotonda hacia la variante)   | N-634          | 7          | 15,0         | 116,2        | 14:53              | 14:53        | 14:52        |
| ZUMAIA (Rotonda. Drcha.)   | N-634          | 25         | 16,1         | 115,1        | 14:55              | 14:54        | 14:54        |
| Cruce. Izqda. dirección Zestoa   | GI-631         | 23         | 17,6         | 113,6        | 14:57              | 14:56        | 14:56        |
| Rotonda peaje (Dirección Zestoa)   | GI-631         | 30         | 19,0         | 112,2        | 15:00              | 14:59        | 14:58        |
| Arroa auzoa (Bajo carretera)   | GI-631         | 92         | 20,4         | 110,8        | 15:02              | 15:01        | 15:00        |
| <b>ZESTOA</b> T.H.   | <b>GI-631</b>  | <b>81</b>  | <b>23,0</b>  | <b>108,2</b> | <b>15:06</b>       | <b>15:05</b> | <b>15:04</b> |
| AZPEITIA - Rotonda Landeta (Hacia Azkoitia)  | GI-2634        | 88         | 31,3         | 99,9         | 15:19              | 15:18        | 15:16        |
| AZPEITIA - Rotonda (Dcha hacia Azkoitia)   | GI-631         | 92         | 31,5         | 99,7         | 15:19              | 15:18        | 15:17        |
| AZPEITIA - Cruce Bomberos (Izq. hacia Oinatz auzoa)  | Urbano         | 88         | 31,8         | 99,4         | 15:20              | 15:18        | 15:17        |
| AZPEITIA - Antigua estación de Loiola  | Urbano         | 90         | 33,1         | 98,1         | 15:22              | 15:20        | 15:19        |
| AZPEITIA - Antiguo edificio Irureta altzariak  | GI-631         | 88         | 33,6         | 97,6         | 15:23              | 15:21        | 15:20        |
| AZKOITIA - Rotonda Polig. Ind. Juin txiki - Seguir recto   | GI-631         | 110        | 35,3         | 95,9         | 15:25              | 15:24        | 15:22        |
| AZKOITIA - Rotonda - Izqda. Dirección Zumarraga  | GI-631         | 110        | 37,1         | 94,1         | 15:28              | 15:26        | 15:25        |
| Aizpurutxo auzoa (Iglesia de San Agustín)  | GI-631         | 220        | 43,8         | 87,4         | 15:39              | 15:37        | 15:35        |
| <b>ZUMARRAGA - Túnel bajo Eizaga</b>                      | <b>GI-631</b>  | <b>374</b> | <b>52,3</b>  | <b>78,9</b>  | <b>15:52</b>       | <b>15:50</b> | <b>15:48</b> |
| Salir en enlace derecho (hacia rotonda Eizaga)   |                | 358        | 52,7         | 78,5         | 15:53              | 15:50        | 15:49        |
| Rotonda Eizaga - Drcha. hacia Ezkio-ltsaso   | GI-2632        | 381        | 53,0         | 78,2         | 15:53              | 15:51        | 15:49        |
| Edificio AYMA HERRAMIENTAS   | GI-2632        | 274        | 54,5         | 76,7         | 15:56              | 15:53        | 15:51        |
| Rotonda Irizar - Seguir recto  | GI-2632        | 209        | 58,9         | 72,3         | 16:03              | 16:00        | 15:58        |
| ORMAIZTEGI - Cruce Gabiria (Izqda.)  | GI-2632        | 196        | 60,0         | 71,2         | 16:05              | 16:02        | 16:00        |
| Pabellón Hierros Mavi  | GI-2632        | 205        | 60,9         | 70,3         | 16:06              | 16:03        | 16:01        |
| Rotonda dirección Salvatore  | GI-3541        | 188        | 61,4         | 69,8         | 16:07              | 16:04        | 16:02        |
| Cruce Salvatore (Hacia Mandubia)   | GI-2635        | 182        | 62,5         | 68,7         | 16:08              | 16:05        | 16:03        |
| <b>Mandubiako gaina</b> (M.S. 2ª)                         | <b>GI-2635</b> | <b>532</b> | <b>68,6</b>  | <b>62,6</b>  | <b>16:18</b>       | <b>16:15</b> | <b>16:12</b> |
| Oto Goena baserria   | GI-2635        | 432        | 70,5         | 60,7         | 16:21              | 16:18        | 16:15        |
| Matxinbenta auzoa  | GI-2635        | 245        | 74,3         | 56,9         | 16:27              | 16:23        | 16:21        |
| Cruce Nuarbe auzoa - Seguir recto  | GI-2635        | 170        | 79,1         | 52,1         | 16:35              | 16:31        | 16:28        |
| AZPEITIA - Rotonda (Dcha. Dirección Azpeitia)  | GI-2635        | 92         | 83,9         | 47,3         | 16:42              | 16:38        | 16:35        |
| AZPEITIA - Rotonda Landeta (Hacia Zestoa)  | GI-631         | 88         | 84,6         | 46,6         | 16:43              | 16:39        | 16:36        |
| ZESTOA   | GI-631         | 81         | 92,7         | 38,5         | 16:56              | 16:52        | 16:49        |
| Cruce dcha. (Hacia Aizarnazabal)   | GI-2633        | 54         | 94,4         | 36,8         | 16:59              | 16:54        | 16:51        |
| Cruce Aizarna (Seguir recto)   | GI-2633        | 51         | 95,0         | 36,2         | 17:00              | 16:55        | 16:52        |
| AIZARNAZABAL - Cruce (Seguir recto)  | GI-2633        | 28         | 97,5         | 33,7         | 17:04              | 16:59        | 16:56        |
| AIZARNAZABAL (Zubialde auzoa)  | GI-2633        | 31         | 98,5         | 32,7         | 17:05              | 17:01        | 16:57        |
| Cruce de Muniosoro   | GI-2633        | 30         | 100,6        | 30,6         | 17:09              | 17:04        | 17:00        |
| <b>Meagako Gaina</b> (M.S. 3ª)                            | <b>GI-2633</b> | <b>142</b> | <b>103,4</b> | <b>27,8</b>  | <b>17:13</b>       | <b>17:08</b> | <b>17:05</b> |
| ZARAUTZ (Cruce N-634) Drcha.   | N-634          | 8          | 107,4        | 23,8         | 17:20              | 17:14        | 17:11        |
| <b>ZARAUTZ (A la altura de Gure Ametsa Parkea)</b> T.H.  | <b>N-634</b>   | <b>10</b>  | <b>108,4</b> | <b>22,8</b>  | <b>17:21</b>       | <b>17:16</b> | <b>17:12</b> |
| ZARAUTZ (Rotonda autopista. Seguir recto)  | N-634          | 5          | 109,2        | 22,0         | 17:22              | 17:17        | 17:13        |
| <b>Zudugaraiako Gaina</b>                                 | <b>N-634</b>   | <b>90</b>  | <b>111,3</b> | <b>19,9</b>  | <b>17:26</b>       | <b>17:20</b> | <b>17:16</b> |
| ORIO - Cruce Ubegun (Drcha.)   | GI-3161        | 5          | 113,0        | 18,2         | 17:28              | 17:23        | 17:19        |
| AIA - Cruce Bº Ubegun (Drcha.)   | GI-3161        | 10         | 114,4        | 16,8         | 17:31              | 17:25        | 17:21        |
| <b>Aiako Gaina &gt; Incorp. GI-3710 (Izq.)</b> (M.S. 2ª)  | <b>GI-3710</b> | <b>288</b> | <b>117,9</b> | <b>13,3</b>  | <b>17:36</b>       | <b>17:30</b> | <b>17:26</b> |
| AIA - Andatza auzoa (San Pedro erreka)   | GI-3710        | 64         | 121,7        | 9,5          | 17:42              | 17:36        | 17:32        |
| AIA - Andatza auz. (Ziorza erreka) <b>¡Ojo, estrechamiento!</b>  | GI-3710        | 40         | 123,5        | 7,7          | 17:45              | 17:39        | 17:35        |
| AIA - Ashe Bar Restaurante   | GI-3710        | 5          | 126,1        | 5,1          | 17:49              | 17:43        | 17:39        |

# XLVI BIDASOA ITZULIA-VUELTA AL BIDASOA

Antolatzaile: BIDASOA ITZULIA ELKARTEA - SDAD. VUELTA AL BIDASOA

**3 gn etapa - 3º etapa - 3 ème étape**

Data / Fecha / Date: 11/05/2018

Irteera / Salida / Départ: 14:30

Kontrola i. / C. Control / Délai: 12%



**ORIO (Herriko Plaza) - ORIO (Arrantzale kalea)**

**131,2 kms.**

Sinadura / Firma / Signature: Herriko Plaza (13:40 >>> 14:15)

|                                     |                                 |               |          |              |            |              |              |              |
|-------------------------------------|---------------------------------|---------------|----------|--------------|------------|--------------|--------------|--------------|
| ORIO - Puente                       | N-634                           | 5             | 127,1    | 4,1          | 17:51      | 17:44        | 17:40        |              |
| ORIO - Rotonda hacia Txanka         | Local                           | 5             | 128,2    | 3,0          | 17:52      | 17:46        | 17:42        |              |
| Rotonda autopista (Hacia la playa)  | Local                           | 53            | 129,1    | 2,1          | 17:54      | 17:47        | 17:43        |              |
| ORIO - Cruce Itsaspe (Seguir recto) | Local                           | 80            | 129,5    | 1,7          | 17:55      | 17:48        | 17:44        |              |
| ORIO - Hondartza bidea (Izqda.)     | Urbano                          | 5             | 130,6    | 0,6          | 17:56      | 17:50        | 17:45        |              |
| <b>ORIO - Arrantzale kalea</b>      | <b>Helmuga - Meta - Arrivée</b> | <b>Urbano</b> | <b>5</b> | <b>131,2</b> | <b>0,0</b> | <b>17:57</b> | <b>17:51</b> | <b>17:46</b> |

 Mendiko saria / Montaña / Meilleur grimpeur  
Anoi / Avituallamiento / Ravitaillement

 T.H. Tarteko helmuga / Meta volante / Point chaud  
 Anoi bukaera / Fin avituall. / Fin ravitaill.